BẢN ĐỒ KẾ HOẠCH SỬ DỤNG ĐẤT NĂM 2022
THÀNH PHỐ HỘI AN - TỈNH QUẢNG NAM

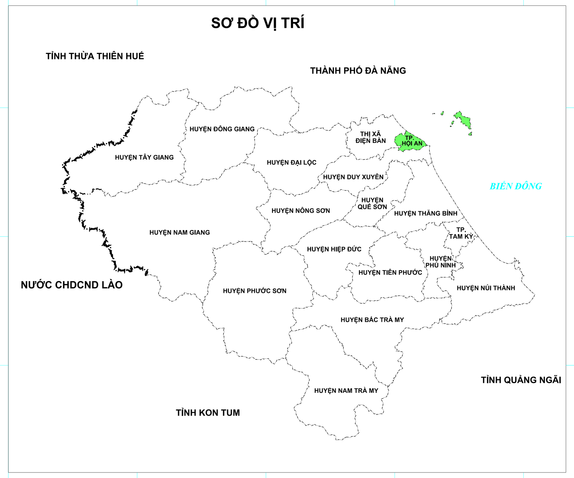

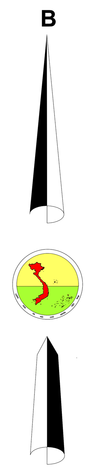

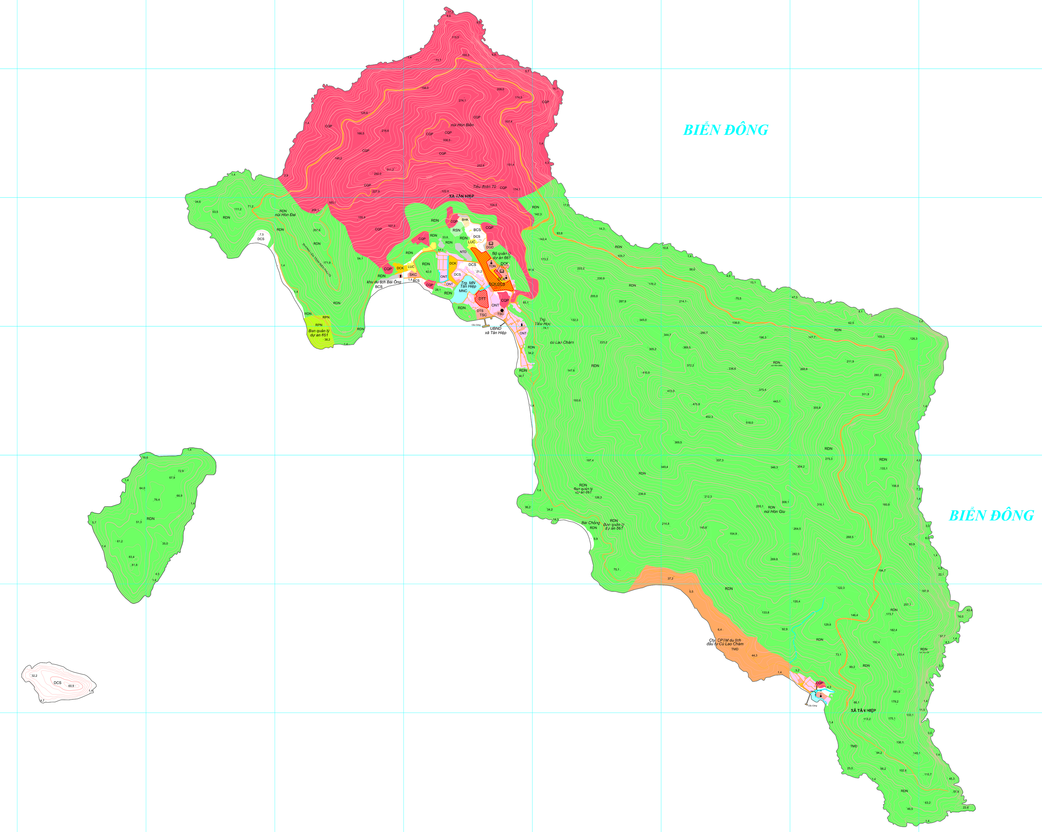

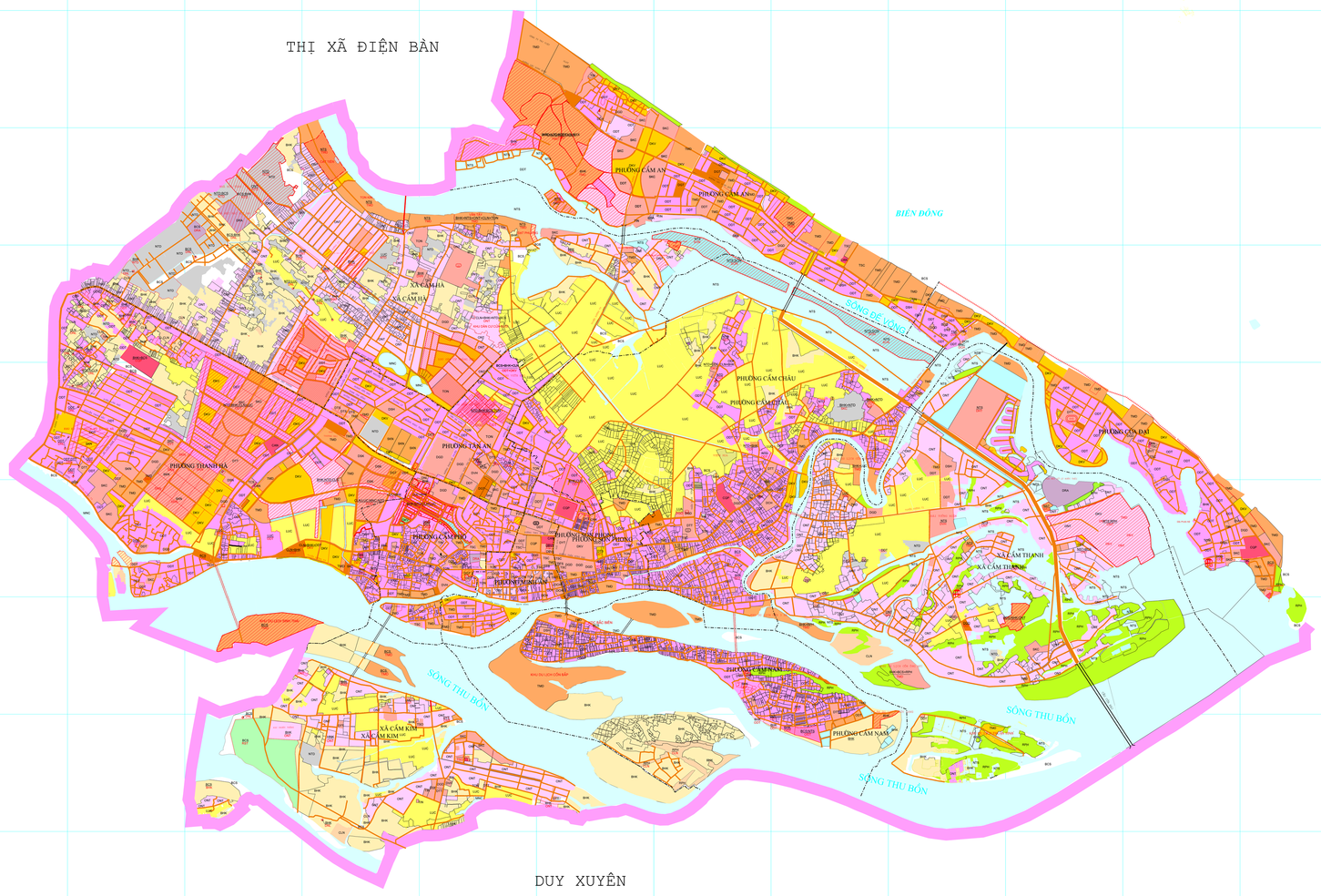

CHÚ DẪN

TÊN KÝ HIỆU	KÝ HIỆU HIỆN TRẠNG	KÝ HIỆU QUY HOẠCH CẢI TIẾN PHÂN BỔ	KÝ HIỆU QUY HOẠCH CẤP TỈNH GIỚI ĐỊNH SỬ DỤNG	TÊN KÝ HIỆU	KÝ HIỆU HIỆN TRẠNG	KÝ HIỆU QUY HOẠCH CẢI TIẾN PHÂN BỔ	KÝ HIỆU QUY HOẠCH CẤP TỈNH GIỚI ĐỊNH SỬ DỤNG
Đất chuyên trồng lúa	LUA	LUA	LUA	Đất giao thông	DGT	DGT	DGT
Đất chuyên trồng lúa nước	LUC	LUC	LUC	Đất thủy lợi	DTL	DTL	DTL
Đất trồng cây hàng năm khác	HNK		HNK	Đất xây dựng cơ sở văn hóa	DVH	DVH	DVH
Đất trồng cây lâu năm		CLN	CLN	Đất xây dựng cơ sở y tế	DYT	DYT	DYT
Đất rừng phòng hộ	RPH	RPH	RPH	Đất xây dựng cơ sở giáo dục và đào tạo	DGD	DGD	DGD
Đất rừng đặc dụng	RDD	RDD	RDD	Đất xây dựng cơ sở thể dục và thể thao	DTT	DTT	DTT
Đất rừng sản xuất	RSX	RSX	RSX	Đất công trình năng lượng	DNL	DNL	DNL
Đất có rừng sản xuất là rừng tự nhiên	RSN	RSN		Đất công trình bưu chính viễn thông	DBV	DBV	DBV
Đất nuôi trồng thủy sản	NTS		NTS	Đất cơ sở tôn giáo	TON	TON	
Đất quốc phòng	CQP	CQP		Đất có di tích lịch sử văn hóa	DDT	DDT	
Đất an ninh	CAN	CAN		Đất nghĩa trang, nghĩa địa, nhà tang lễ, nhà hỏa táng	NTD		NTD
Đất cụm công nghiệp	SKN	SKN		Đất bãi thải, xử lý chất thải	DRA	DRA	DRA
Đất thương mại, dịch vụ	TMD	DVT	DVT	Đất sinh hoạt cộng đồng	DSH		DSH
Đất cơ sở sản xuất phi nông nghiệp	SKC	SKC	SKC	Đất khu vui chơi, giải trí công cộng	DKV		DKV
Đất sử dụng cho hoạt động khoáng sản	SKS	SKS		Đất ở tại nông thôn	ONT	ONT	
Đất sản xuất vật liệu, xây dựng, làm đồ gốm	SKV		SKV	Đất ở tại đô thị	ODT	ODT	
Đất sông ngòi,kênh, rạch, suối	SON		SON	Xây dựng trụ sở cơ quan	TSC	DTS	DTS
Đất có mặt nước chuyên dùng	MNC		MNC	Đất xây dựng trụ sở của tổ chức sự nghiệp	DTS	DTS	DTS
Đất chưa sử dụng	CSD	CSD		Đất tôn ngưỡng	TIN		TIN

TÊN KÝ HIỆU	TÊN KÝ HIỆN TRẠNG	KÝ HIỆU QUY HOẠCH	TÊN KÝ HIỆU	TÊN KÝ HIỆN TRẠNG	KÝ HIỆU QUY HOẠCH
Địa giới hành chính cấp tỉnh			Cầu bê tông		
Địa giới hành chính cấp huyện			Đình, chùa, miếu, đền		
Địa giới hành chính cấp xã			Trạm biến thế		
Đường quốc lộ, tỉnh lộ			Sân bay		
Đường giao thông liên xã			Sân vận động, Trường học, nhà trẻ		
Lộ giới			Lộ giới		
Trụ sở UBND cấp xã			Bệnh viện, trạm y tế		
Trụ sở UBND cấp huyện			Nhà thờ		
Đất sông, suối, kênh, rạch, đập			Chợ		

DIỆN TÍCH, CƠ CẤU SỬ DỤNG ĐẤT NĂM 2022
(Tổng diện tích tự nhiên 6.596,45 Ha) 2022

UBND TỈNH QUẢNG NAM	SỞ TÀI NGUYÊN VÀ MÔI TRƯỜNG	UBND TP HỘI AN	CÔNG TY TNHH MTV TRẮC ĐỊA ĐẠI AN
Ngày 26 tháng 04 năm 2022 KT. CHỦ TỊCH PHÓ CHỦ TỊCH (Đã ký) TRẦN VĂN TÂN	Ngày 22 tháng 04 năm 2022 KT. GIÁM ĐỐC PHÓ GIÁM ĐỐC (Đã ký) NGUYỄN THƯỜNG SƠN	Ngày 07 tháng 04 năm 2022 KT. CHỦ TỊCH PHÓ CHỦ TỊCH (Đã ký) NGUYỄN MINH LÝ	Ngày 05 tháng 04 năm 2022 GIÁM ĐỐC (Đã ký) ĐẶNG QUANG THÀNH

NGUỒN TÀI LIỆU
Bản đồ hiện trạng 13 xã, 3 Phường

TỶ LỆ 1 : 10000

ĐƠN VỊ XÂY DỰNG
Công ty TNHH MTV Trắc Địa Đại An